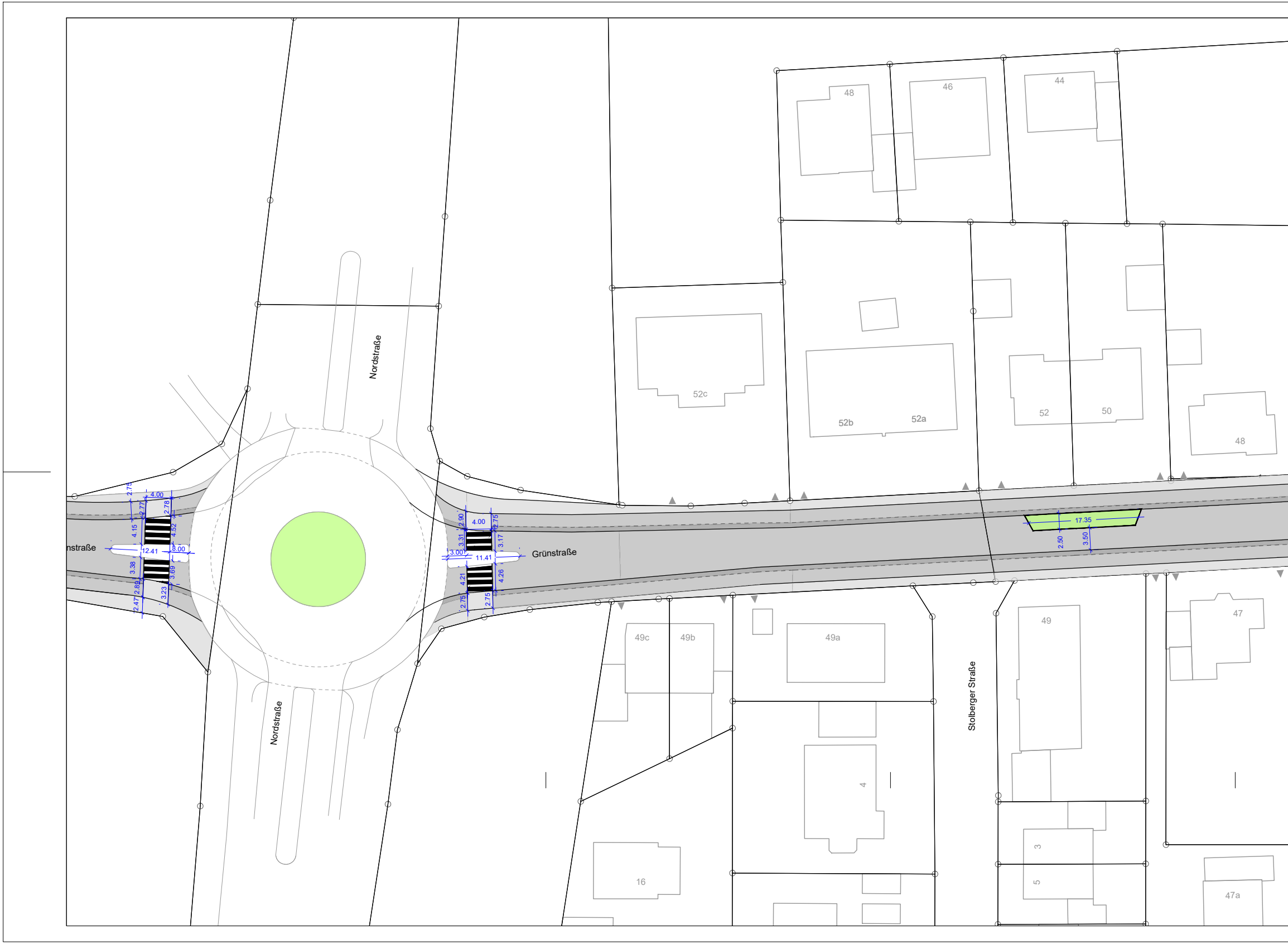
Nordstraße
Nordstraße
nstraße
Grünstraße
Stolberger Straße
48
46
44
52c
52b
52a
52
50
48
49c
49b
49a
49
47
4
3
5
16
47a
2.75
4.00
2.77
2.78
4.15
4.52
12.41
3.00
3.38
3.69
2.89
3.23
2.47
2.90
4.00
2.75
3.31
3.17
3.00
11.41
4.21
4.26
2.75
2.75
17.35
2.50
3.50

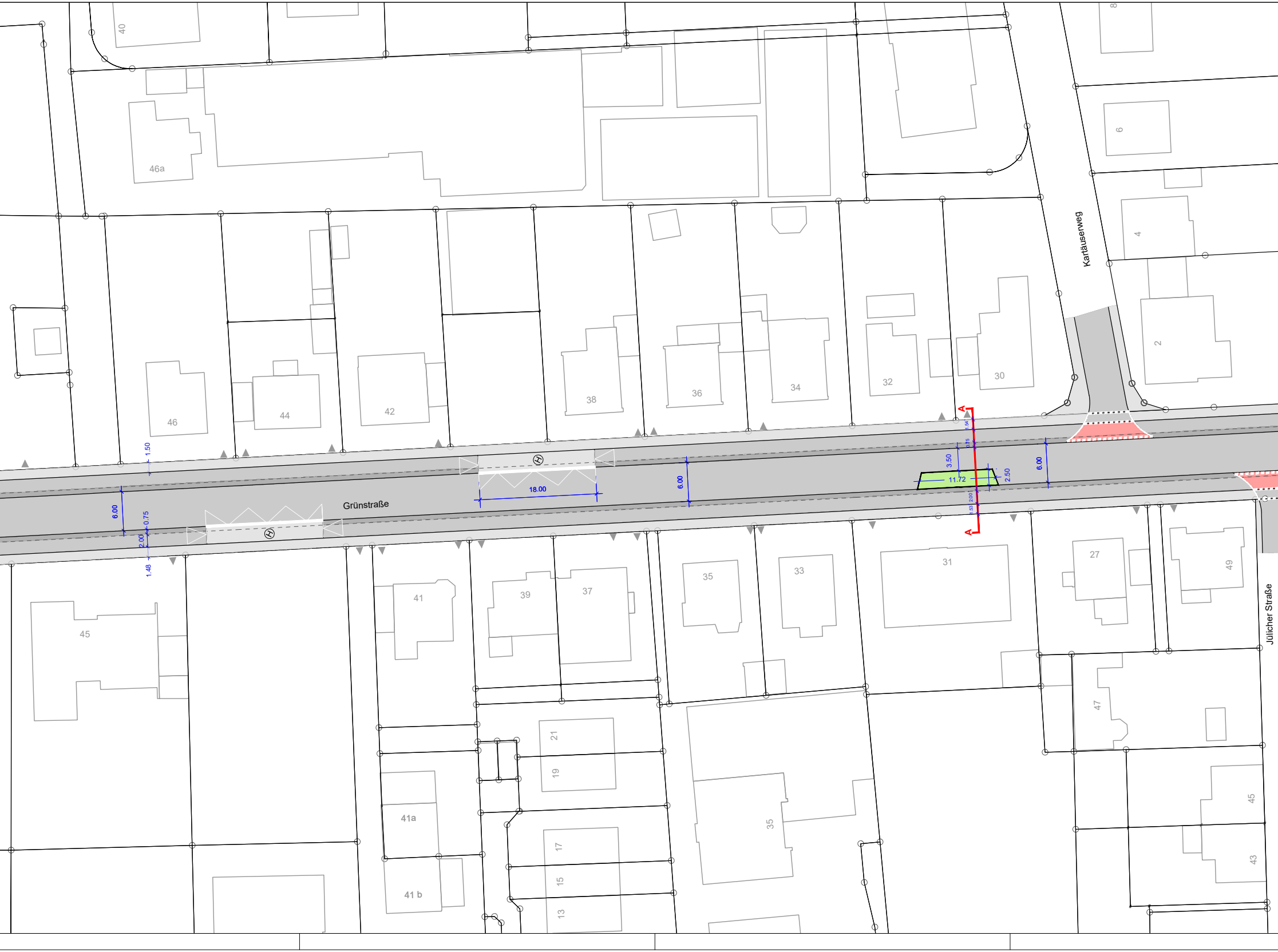
Grünstraße
Kartäuserweg
Jülicher Straße
40
46a
46
44
42
38
36
34
32
30
8
6
4
2
45
41
39
37
35
33
31
27
49
47
21
19
41a
41 b
17
15
13
35
45
43
1.50
6.00
0.75
2.00
1.48
18.00
6.00
3.50
11.72
2.50
1.54
0.75
2.00
1.53
6.00
A
A

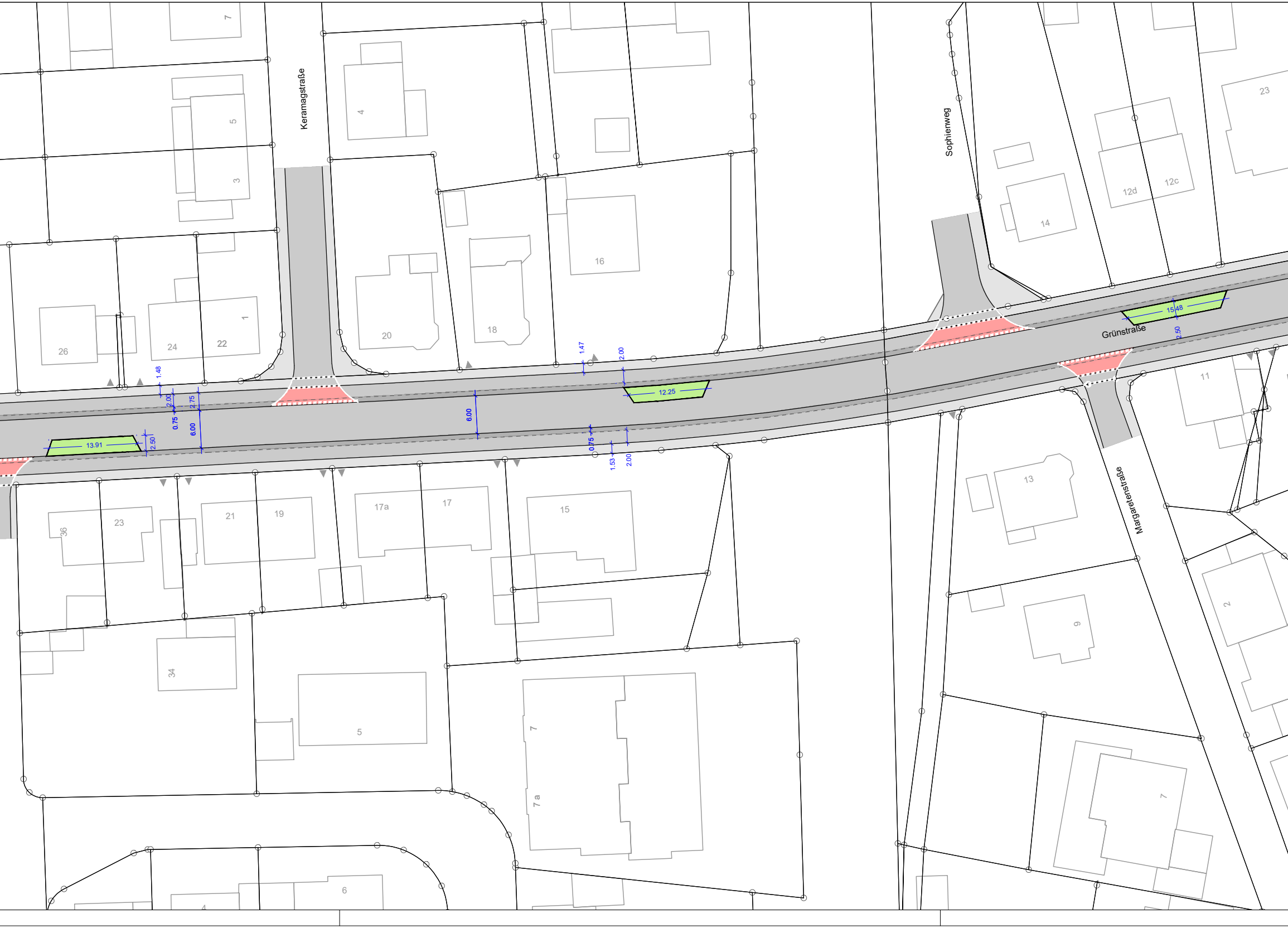
Keramagstraße
Sophienweg
Grünstraße
Margaretenstraße
7
5
3
4
1
26
24
22
20
18
16
14
12d
12c
23
11
13
15
17a
17
19
21
23
36
34
5
7
7 a
6
4
9
2
7
1.48
2.00
0.75
2.75
6.00
13.91
2.50
6.00
1.47
2.00
12.25
0.75
1.53
2.00
15.48
2.50

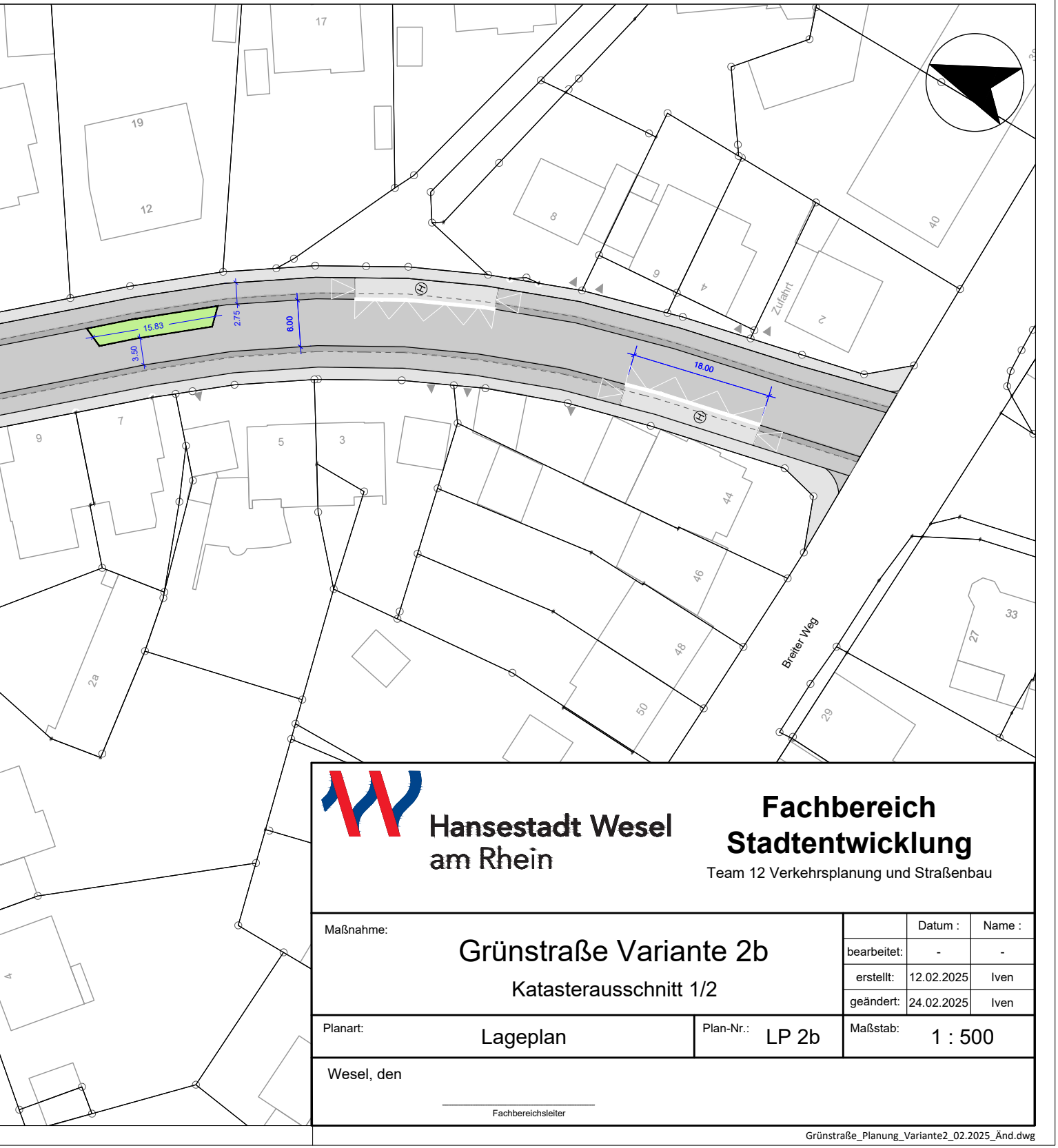
17
19
12
8
9
4
Zufahrt
2
40
38
15.83
3.50
2.75
6.00
18.00
H
H
9
7
5
3
44
46
48
50
2a
4
Breiter Weg
33
27
29

Hansestadt Wesel
am Rhein

Fachbereich
Stadtentwicklung
Team 12 Verkehrsplanung und Straßenbau

Maßnahme:

Grünstraße Variante 2b

Katasterausschnitt 1/2

	Datum :	Name :
bearbeitet:	-	-
erstellt:	12.02.2025	Iven
geändert:	24.02.2025	Iven

Planart: Lageplan

Plan-Nr.: LP 2b

Maßstab: 1 : 500

Wesel, den

Fachbereichsleiter

Grünstraße_Planung_Variante2_02.2025_Änd.dwg